



naše značka
5002411461

vyřizuje
Jan Štouděk

datum
30.06.2021

HBH Projekt spol. s r.o.
Kabátníkova 216/5
60200 Brno

Věc:

Společná stezka pro chodce a cyklisty na ul. Rybníčky v Novém Jičíně

K.ú. - p.č.: Nový Jičín-Horní Předměstí

Stavebník: Město Nový Jičín, Masarykovo nám. 1/1, 74101 Nový Jičín

Účel stanoviska: Povolení stavby - stavební režim (ÚR+SP)

GasNet, s.r.o., jako provozovatel distribuční soustavy (PDS) a technické infrastruktury, zastoupený GasNet Služby, s.r.o., vydává toto stanovisko:

V ZÁJMOVÉM ÚZEMÍ STAVBY SE NACHÁZÍ TATO PLYNÁRENSKÁ ZAŘÍZENÍ A PLYNOVODNÍ PŘÍPOJKY:

- NTL plynovody ocel DN 80, 150, 200 vč. soubvisejícího příslušenství a NTL plynovodní přípojky

Na základě předložené situace byl předán informační zakres, poskytnutý zakres je pouze orientační!

Před zahájením stavby bude provedeno vytyčení PZ viz.odst.1 <https://dpo.gasnet.cz/zadost-o-vytyceni>, následně během stavby kontrola PZ viz odst.10.

Při realizaci stavby, souběhu a křížení inž. sítí požadujeme dodržení ČSN 73 6005, TPG 702 01,TPG 702 04, TPG 700 03, zákon č.458/2000 Sb., případně další předpisy a ČSN související s uvedenou stavbou.

Pro realizaci stavby stanovujeme tyto podmínky:

Stávající krytí plynovodu a plynovodních přípojek musí být zachováno.

Krytí plynovodu a plynovodních přípojek bude po realizaci terénních úprav v rozsahu od 0,8 m do 1,5 m (dle TPG 70201 a ČSN 736005, tabulka B1).

V případě nedodržení těchto limitů bude plynovod nebo plynovodní přípojky přeloženy na náklad investora. Termín provedení přeložky a práce na přeložce mohou být prováděny jen po předchozí dohodě s odpovědným pracovníkem GasNet Služby, s.r.o., regionální operativní správy sítí.

Vlastnictví přeložené části plynárenského zařízení je upraveno zákonem č. 458/2000 Sb. v platném znění, § 70. Smluvní vztahy na provedení přeložky plynárenských zařízení budou ošetřeny písemnou smlouvou mezi majitelem plynárenského zařízení a investorem.

Na případnou přeložku plynárenských zařízení bude vydáno samostatné stanovisko.

Při skryvkách konstrukční vrstvy vozovky (niveleta nebude změněna), dojde k dočasnému snížení krytí částí plynovodu a plynovodních přípojek. Při pojiždění těžké stavební techniky může dojít k poškození plynárenského zařízení. K zajištění bezpečnosti a spolehlivému provozu navrhujeme následující opatření:

a) Při skryvkách a před uložením živých vrstev, po dohodě s odpovědným pracovníkem (Kontakt: <http://www.gasnet.cz/cs/kontakt-system/> nebo Zákaznická linka 555 901 010), provést kontrolu těsnosti. Tuto kontrolu je nutné provádět i průběžně v průběhu stavby.

b) V místech uložení plynárenského zařízení včetně ochranného pásma není povoleno používat těžké stavební stroje pro hutnění. Není povolen přejezd těžkých nákladních vozidel a jiné těžké stavební techniky. V případě nutnosti přejezdu nad plynárenským zařízením včetně hutnění je zhotovitel stavby povinen dohodnout dodatečný způsob ochrany plynárenských

GasNet Služby, s.r.o.

Plynárenská 499/1 · Zábřovice · 602 00 Brno · T 555 90 10 10 · www.gasnet.cz

IČ: 27935311 · DIČ: CZ27935311

Zápis do obchodního rejstříku: Krajský soud v Brně, sp. zn. C 57165, dne 26. 7. 2007

Certificate of incorporation: Regional Court in Brno, ref. number C 57165, on 26th July 2007

Zákaznická linka GasNet 555 90 10 10, info@gasnet.cz, www.gasnet.cz

zařízení.

Při stavbě je nutné postupovat v souladu s ČSN 73 6005, TPG 702 01, TPG 702 04 a dalších souvisejících předpisů.

Stávající plynárenské zařízení musí být zabezpečeno vhodným způsobem proti poškození. Při realizaci stavby je nutno dodržovat veškerá pravidla stanovená pro práce v ochranném pásmu plynárenského zařízení (ochranné pásmo je souvislý prostor v bezprostřední blízkosti plyn.zařízení vymezený svislými rovinami vedenými ve vodorovné vzdálenosti 1,0 m na obě strany od půdorysu plyn. zařízení - dle Zákona 458/2000 Sb. v platném znění).

V ochranném pásmu plynárenského zařízení nebude realizována žádná pevná ani dočasná stavba, nebude skladován materiál, prováděny terénní úpravy, vysazovány stromy a dřeviny a pojížděno těžkou technikou.

Případné objekty autobusových přístřešků, betonových základů, betonové obrubníky, betonové schodiště, podezdívky, opěrné zídky, propustky, vpusti apod. musí být situovány mimo ochranné pásmo plynárenského zařízení.

Upozorňujeme, že provozovatel distribuční soustavy má právo vstupovat a vjíždět na cizí nemovitosti v souvislosti se zřizováním a provozováním distribuční soustavy a plynovodních přípojek. Plynárenské zařízení musí zůstat volně přístupné z důvodu inspekčních a kontrolních činností.

V případě kanalizace - obrysy kanalizačních šachet požadujeme situovat mimo ochranné pásmo PZ (minimální vzdálenost mezi povrchem šachty a plynovodem musí být 500 mm)

- kanalizace bude křížit plynárenská zařízení spodem, úhel křížení 90°, v technicky zdůvodněných případech max. 60°

- minimální vzdálenost povrchů potrubí při křížení dle ČSN 736005

- při křížení plynovodů z materiálu PE bude provedena kontrola funkčnosti signalizačního vodiče

- při křížení PZ z materiálu OCEL bude na náklady provozovatele distribuční soustavy provedena diagnostika stavu potrubí (bude upřesněno na místě stavby).

- pokud realizace stavby vyvolá výškovou nebo směrovou úpravu trasy plynárenského zařízení, bude toto posuzováno jako přeložka. Náklady budou hrazeny investorem stavby.

- Trvalé porosty kořenicí do větší hloubky než 20 cm nad povrch plynovodu požadujeme vysazovat od stávajícího plynárenského zařízení ve vzdálenosti minimálně 2 m na obě strany od osy plynovodu. Viz. § 68 odst. 6 Zákona č. 458/2000 Sb. v platném znění.

- V případě VO vzdálenost vnější hrany betonového základu stožáru od líce plynovodního potrubí musí být minimálně 500 mm. Hloubku základu stožáru nutno určit tak, aby stabilita stožáru zůstala zachována i při odkrytí sousedního plynárenského zařízení.

Pro uložení kabelů VO bude dodržena prostorová norma (ČSN 73 6005).

Toto stanovisko se nevztahuje k jakémukoliv zásahu na stávajícím PZ (přeložka, odpojení, úprava, osazení ochranné trubky, chráničky apod.). Případný zásah na PZ musí být řešen samostatným stanoviskem. Kontaktní osoba pro přeložku (technik PPZ v příslušné oblasti) viz kontaktní systém GasNet, s.r.o: <http://www.gasnet.cz/cs/kontaktni-system/>

V rozsahu této stavby souhlasíme s povolením stavby dle zákona 183/2006 Sb. ve znění pozdějších předpisů. Tento souhlas platí pro územní řízení, řízení o územním souhlasu, veřejnoprávní smlouvy pro umístění stavby, zjednodušené územní řízení, ohlášení, stavební řízení, společné územní a stavební řízení, veřejnoprávní smlouvu o provedení stavby nebo oznámení stavebního záměru s certifikátem autorizovaného inspektora.

V zájmovém území se mohou nacházet plynárenská zařízení jiných vlastníků či správců, případně i dlouhodobě nefunkční/neprovozovaná plynárenská zařízení bez dostupných informací o jejich poloze a vlastnictví.

Plynárenská zařízení a plynovodní přípojky (dále jen PZ) jsou dle ust. § 2925 zákona č. 89/2012 Sb., občanského zákoníku, provozovány jako zařízení zvláště nebezpečná a z tohoto důvodu jsou chráněna ochranným pásmem dle zákona č.458/2000 Sb. ve znění pozdějších předpisů.

Rozsah ochranného pásma je stanoven v zákoně 458/2000 Sb. ve znění pozdějších předpisů.

Stavební činnosti je možné realizovat pouze při dodržení podmínek stanovených v tomto stanovisku. Nebudou-li tyto podmínky dodrženy, budou stavební činnosti považovány dle § 68 zákona č.458/2000 Sb. ve znění pozdějších předpisů za činnost bez našeho předchozího souhlasu. Při každé změně projektu nebo stavby (zejména trasy navrhovaných inženýrských sítí) je nutné požádat o nové stanovisko k této změně.

Nedodržení podmínek uvedených v tomto stanovisku zakládá odpovědnost stavebníka za vzniklé škody.

Za stavební činnosti se pro účely tohoto stanoviska považují všechny činnosti prováděné v ochranném pásmu PZ (tzn. bezvýkopové technologie a terénní úpravy) a činnosti mimo ochranné pásmo, pokud by takové činnosti mohly ohrozit bezpečnost a spolehlivost PZ (např. trhací práce, sesuvy půdy, vibrace, apod.).

Případné zřizování stavenišť, skladování materiálů, stavebních strojů apod. bude realizováno mimo ochranné pásmo PZ (není-li ve stanovisku uvedeno jinak).

Při použití nákladních vozidel, stavebních strojů a mechanismů požadujeme zabezpečit případný prejezd přes PZ uložením

betonových panelů v místě přejezdu PZ.

PŘI REALIZACI STAVBY BUDOU DODRŽENY TYTO PODMÍNKY PRO PROVÁDĚNÍ STAVEBNÍ ČINNOSTI:

(1) Před zahájením stavební činnosti bude provedeno vytyčení trasy a přesné určení uložení PZ. Vytyčení trasy provede příslušná regionální oblast ZDARMA. Formulář a kontakt naleznete na <https://www.gasnet.cz/cs/ds-vytyceni-pz/>, lze využít QR kód, který je uveden v tomto stanovisku. Při podání žádosti uvede žadatel naši značku (číslo jednací) uvedenou v úvodu tohoto stanoviska a sdělí termín zahájení a ukončení stavby. O provedeném vytyčení trasy bude sepsán protokol. Přesné určení uložení PZ (sondou) je povinen provést stavebník na svůj náklad.

BEZ VYTYČENÍ TRASY A PŘESNÉHO URČENÍ ULOŽENÍ PZ STAVEBNÍKEM NESMÍ BÝT VLASTNÍ STAVEBNÍ ČINNOST ZAHÁJENA. VYTYČENÍ POVAŽUJEME ZA ZAHÁJENÍ STAVEBNÍ ČINNOSTI V OCHRANNÉM A BEZPEČNOSTNÍM PÁSMU PZ. PROTOKOL O VYTYČENÍ MÁ PLATNOST 2 MĚSÍCE.

(2) Stavebník je povinen stavebnímu podnikateli prokazatelně předat kopii tohoto stanoviska. Převzetí kopie stvrdí stavební podnikatel stavebníkovi svým podpisem a zápisem do stavebního deníku. Pracovníci provádějící stavební činnosti budou prokazatelně seznámeni s polohou PZ, rozsahem ochranného pásma a těmito podmínkami.

(3) Bude dodržena mj. ČSN 73 6005, u Hospodářské komory České republiky registrovaných TPG 702 01, TPG 702 04 a TPG 700 03 a zákon č.458/2000 Sb. ve znění pozdějších předpisů, případně další předpisy související s uvedenou stavbou.

(4) Při provádění stavební činnosti v ochranném pásmu PZ vč. přesného určení uložení PZ je stavebník povinen učinit taková opatření, aby nedošlo k poškození PZ nebo ovlivnění jejich bezpečnosti a spolehlivosti provozu. Nebude použito nevhodného nářadí, zemina bude těžena pouze ručně bez použití pneumatických, elektrických, bateriových a motorových nářadí.

(5) V případě použití bezvýkopových technologií (např. protlaku) bude před zahájením stavební činnosti provedeno úplné obnažení PZ v místě křížení na náklady stavebníka. Technologie musí být navržena tak, aby v místě křížení nebo souběhu s PZ byl dostatečný stranový nebo výškový odstup od PZ, který zajistí nepoškození PZ během prací a to s ohledem na použitou bezvýkopovou technologii a všechny její účinky na okolní terén. V případě, že nemůže být tato podmínka dodržena, nesmí být použita bezvýkopová technologie.

(6) Odkrytá PZ budou v průběhu nebo při přerušení stavební činnosti řádně zabezpečena proti jejich poškození.

(7) Poklopy uzávěrů a ostatních armatur na PZ, vč. hlavních uzávěrů plynu (HUP) na odběrném plynovém zařízení udržovat stále přístupné a funkční po celou dobu trvání stavební činnosti.

(8) Bude zachována hloubka uložení PZ (není-li ve stanovisku uvedeno jinak).

(9) Stavebník je povinen neprodleně oznámit každé i sebemenší poškození PZ (vč. drobných vrypů do PE potrubí, poškození izolace, signalizačního vodiče, výstražné fólie, markeru atd.) na telefon 1239.

(10) Před provedením zásypu výkopu a v průběhu stavby bude provedena kontrola dodržení podmínek stanovených pro stavební činnosti v ochranném pásmu PZ. Povinnost kontroly se vztahuje i na PZ, která nebyla odhalena. Kontrolu provede příslušná regionální oblast (formulář a kontakt naleznete na <https://www.gasnet.cz/cs/ds-vytyceni-pz/>, lze využít QR kód, který je uveden v tomto stanovisku). Při žádosti uvede žadatel naši značku (číslo jednací) uvedenou v úvodu tohoto stanoviska. Kontrolu je třeba objednat min. 5 dnů předem. Předmětem kontroly je také ověření dodržení stanovené odstupové vzdálenosti staveb, které byly povoleny v ochranném a bezpečnostním pásmu PZ.

(11) O provedené kontrole bude sepsán protokol. Bez provedené kontroly nesmí být PZ zasypána. Stavebník je povinen na základě výzvy provozovatele PZ, nebo jeho zástupce doložit průkaznou dokumentaci o nepoškození PZ během výstavby nebo provést na své náklady kontrolní sondy v místě styku stavby s PZ.

(12) PZ budou po kontrole řádně podsypána a obsypána těžným pískem, bude provedeno zhutnění a bude osazena výstražná fólie žluté barvy, vše v souladu s u Hospodářské komory České republiky registrovaných TPG 702 01 a TPG 702 04.

(13) Neprodleně po skončení stavební činnosti budou řádně osazeny všechny poklopy a nadzemní prvky PZ.

(14) Pokud stavebník nedodrží podmínky stanovené tímto stanoviskem bude činnost stavebníka vyhodnocena provozovatelem PZ jako narušení ochranného nebo bezpečnostního pásma PZ a budou z toho vyvozeny příslušné důsledky.

Platí pouze pro území vyznačené v příloze tohoto stanoviska a to 24 měsíců ode dne jeho vydání.

V případě dotčení pozemku v majetku společnosti GasNet, s.r.o. je třeba dále projednat smluvní vztah k tomuto pozemku. Kontakt na projednání naleznete na adrese www.gasnet.cz/cs/kontakt-ni-system/, činnost Smluvní vztahy - pozemky a budovy plynárenských zařízení.

Za správnost a úplnost dokumentace předložené s žádostí včetně jejího souladu s platnými předpisy plně zodpovídá její zpracovatel. Stanovisko nenahrazuje případná další stanoviska k jiným částem stavby.

V případě další korespondence nebo jednání (např. změna stavby) uvádějte naši značku - 5002411461 a datum tohoto stanoviska. Kontakty jsou k dispozici na <https://www.gasnet.cz/cs/kontaktni-system/>.



GasNet, s.r.o.
zastoupená společností GasNet Služby, s.r.o., IČ 27935311
Jan Štoudek
Technik externích požadavků-Morava
Oddělení zpracování ext.požadavků-Morava
JAN.STOUDEK@GASNET.CZ

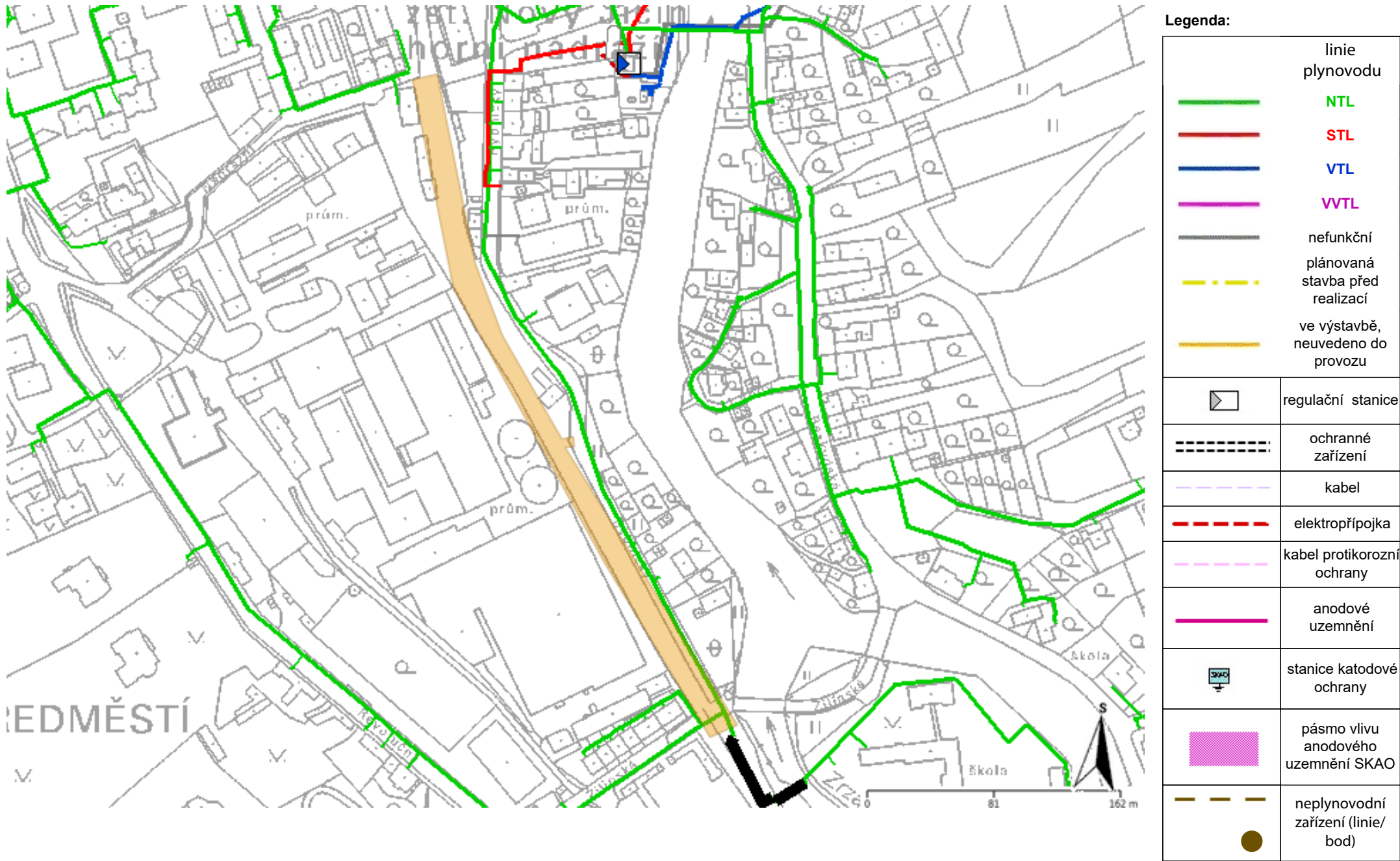


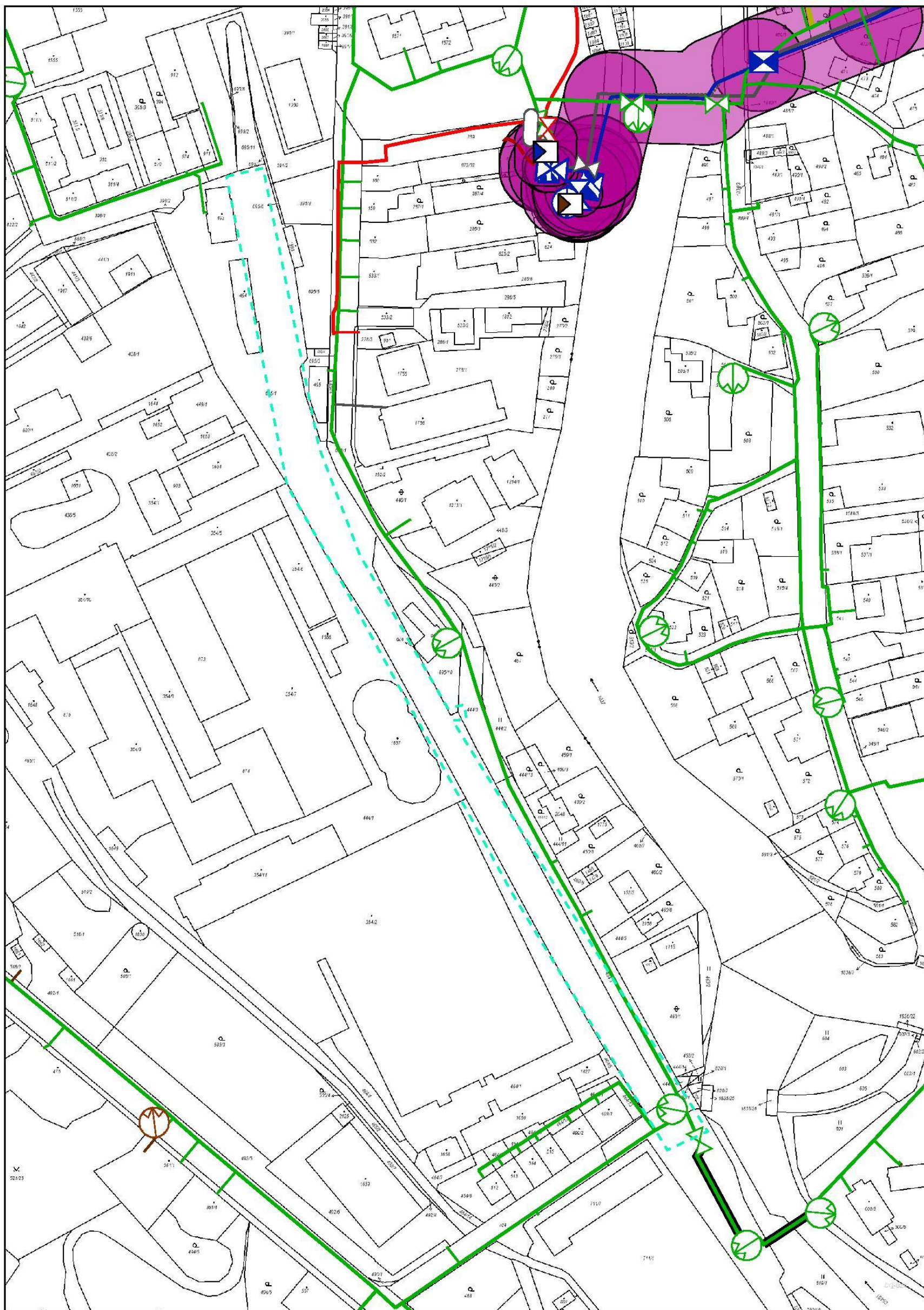
Zažádejte o vytyčení



















Přílohy: Orientační zakres plynárenského zařízení, Orientační zakres plynárenského zařízení, Orientační zakres plynárenského zařízení, Orientační zakres plynárenského zařízení, Ověřená příloha žadatele

Příloha: Orientační zakres plynárenského zařízení. Tato příloha je nedílnou součástí stanoviska č. 5002411461 ze dne 30.06.2021.

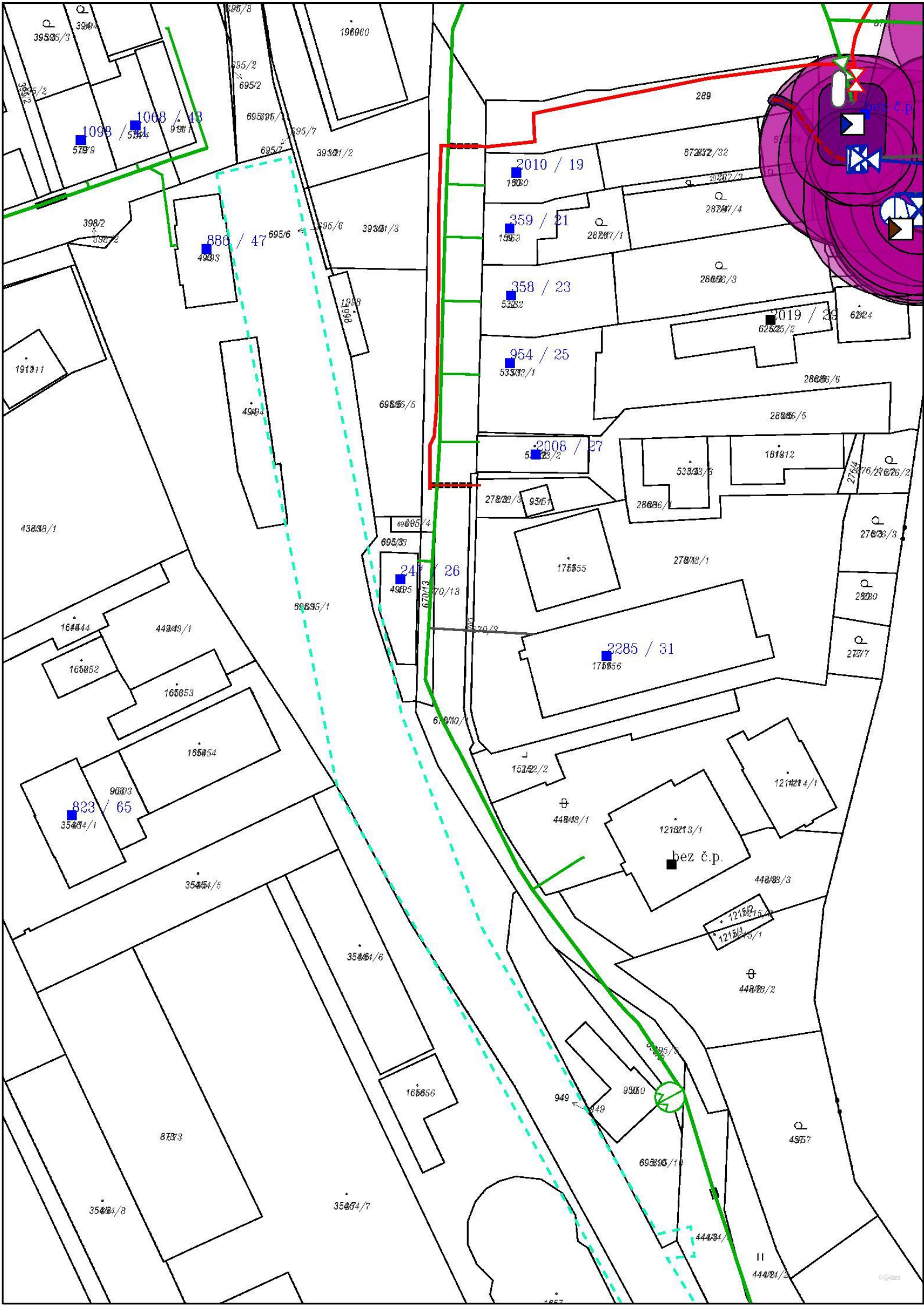
Provozovatel DS: GasNet, s.r.o.; Stavebník: Město Nový Jičín , Masarykovo nám. 1/1 , 74101 Nový Jičín. K.ú.: Nový Jičín-Horní Předměstí.





Legenda:					
   	<p>linie</p> <p>NTL/ STL/ VTL/</p> <p>VVTL</p> <p>plynovodu</p>	   	<p>ochranné zařízení</p> <p>kabel protikorozi ochrany</p> <p>kabel</p>	 	<p>neplynovodní zařízení (linie/bod)</p>
	<p>nefunkční</p>		<p>elektropřipojka</p>		<p>anodové uzemnění</p>
	<p>plánovaná stavba před realizací</p>				<p>stanice katodové ochrany</p>
	<p>výstavba</p>		<p>regulační stanice</p>		<p>pásmo vlivu anodového uzemnění SKAO</p>

Provozovatel DS: GasNet, s.r.o.; Stavebník: Město Nový Jičín , Masarykovo nám. 1/1 , 74101 Nový Jičín. K.ú.: Nový Jičín-Horní Předměstí.



Legenda:		linie		ochranné zařízení		neplynovodní zařízení (linie/bod)
		NTL/ STL/ VTL/		kabel protikoroziní ochrany		
		VVTL		kabel		anodové uzemnění
		plynovodu		elektropřípojka		stanice katodové ochrany
		nefunkční				pásmo vlivu anodového uzemnění SKAO
		plánovaná stavba před realizací				
		výstavba		regulační stanice		

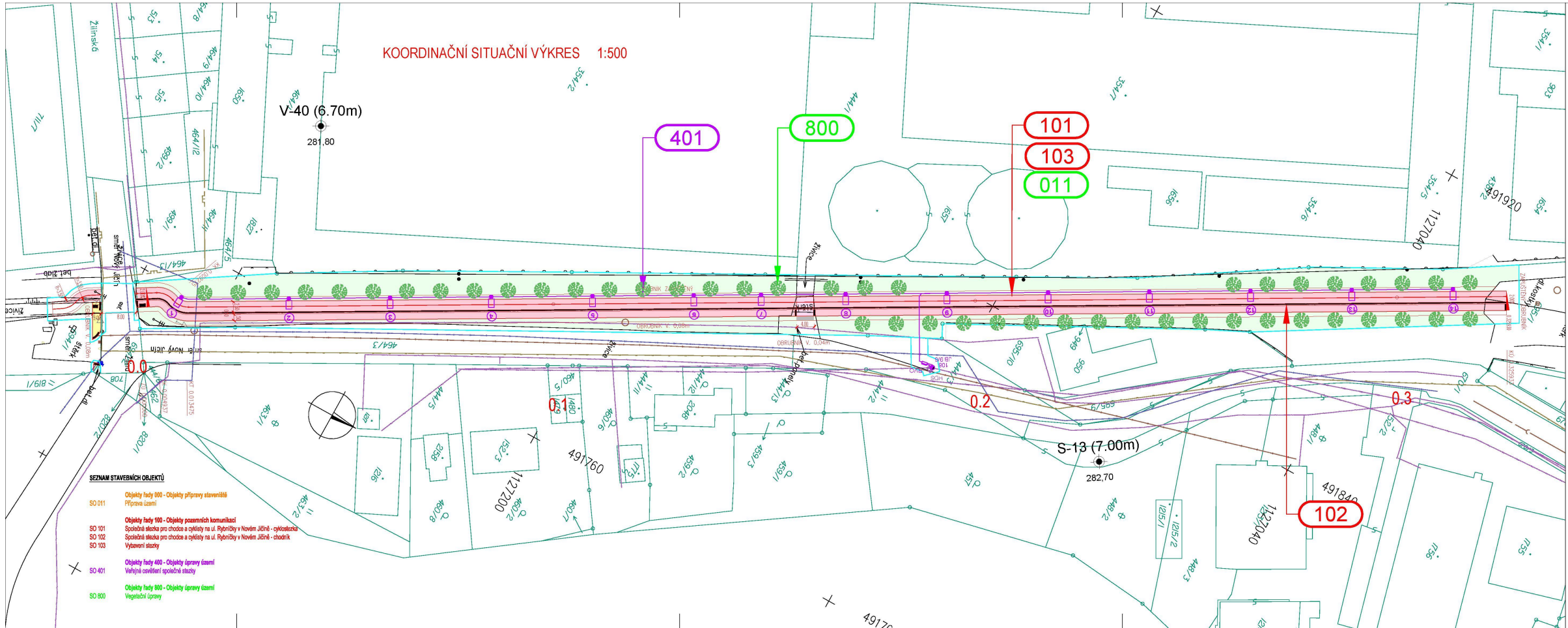
Provozovatel DS: GasNet, s.r.o.; Stavebník: Město Nový Jičín , Masarykovo nám. 1/1 , 74101 Nový Jičín. K.ú.: Nový Jičín-Horní Předměstí.



Legenda:		linie		ochranné zařízení		neplynovodní zařízení (linie/bod)
		NTL/STL/VTL		kabel protikoroziční ochrany		
		WTL		kabel		
		plynovodu				
		nefunkční		elektropřípojka		anodové uzemnění
		plánovaná stavba před realizací				stanice katodové ochrany
		výstavba		regulační stanice		pásmo vlivu anodového uzemnění SKAO

Příloha: Ověřená příloha žadatele. Tato příloha je nedílnou součástí stanoviska č. 5002411461 ze dne 30.06.2021.

Provozovatel DS: GasNet, s.r.o.; Stavebník: Město Nový Jičín , Masarykovo nám. 1/1 , 74101 Nový Jičín. K.ú.: Nový Jičín-Horní Předměstí.



LEGENDA:

ASFALTOVÝ POKRCH – CYKLOSTEZKA

ASFALTOVÝ POKRCH – VJEZD

DIAŽBA – CHODNÍK

DIAŽBA PRO NEVIDOMÉ – CHODNÍK

OPRAVA TERÉNU

STROMY

TRVALÝ ZABOR

DOČASNÝ ZABOR

123/4

ARCHIVNÍ VRTY

INŽENÝRSKÉ SÍTĚ:

KANALIZACE STÁVAJÍCÍ

VODOVOD STÁVAJÍCÍ

NTL PLYNOVOD STÁVAJÍCÍ

VEDENÍ NN NADEMNÍ STÁVAJÍCÍ

VEDENÍ NN PODZEMNÍ STÁVAJÍCÍ

VEDENÍ SDĚLOVACÍ STÁVAJÍCÍ

VEDENÍ VO STÁVAJÍCÍ

C

DUSP

NAZEV AKCE:

SPOLEČNÁ STEZKA PRO CHODCE A CYKLISTY
NA UL. RYBNÍČKY V NOVÉM JIČÍNĚ

OBJEDNATEL:

MĚSTO NOVÝ JIČÍN
Masarykovo náměstí 1
741 01 Nový Jičín

ZHOTOVITEL:

HBH Projekt spol. s r.o.
Kobelníkova 216/5, 602 00 Brno

Č. ZAKÁZKY: 2021/0222

SOUPRAVNICOVÝ SYSTÉM: S-JTSK		VÝŠKOVÝ SYSTÉM: B.p.v.	
VEDOUcí PROJEKTANT	ING. BOHÁČ		
ZODPOVĚDNÝ PROJEKTANT	ING. OTYPKOVÁ		
VYPRACOVAV	ING. OTYPKOVÁ		
KONTROLOVAL	ING. HORNÍCH	NAZEV OBJEKTU: C SITUAČNÍ VÝKRESY	
KRAJ: MORAVSKOSLEZSKÝ	K.Ú.: NOVÝ JIČÍN – HORNÍ PŘEDMĚSTÍ		
PŘÍLOHA:			
KOORDINAČNÍ SITUAČNÍ VÝKRES		ČÍS. SOUTVARY	ČÍS. VÝKRESU 3